Permanente RTF
Niedersächsische MilchStraße

Radsport Himmelpforten

Nachname	Vorname

Straße	Plz	Ort

E-Mail

Verein	BDR-Nummer

Datum	Startzeit	Ankunftszeit

Startort	Klönstuv, Marktstraße 14 b, 21709 Himmelpforten Tel. 04144-210420, www.inges-kloenstuv.de
RTF-Wart	Christian Peter, Bi de Hütten 17, 21714 Hammah Tel. 0160-7800772, christian@peter-hammah.de

Streckenlänge	80 km	Streckenprofil	flach (80 HM)
Streckenmarkierung	RTF RTF RTF	Die Strecke ist auch unter www.radsport-himmelpforten.de zum Herunterladen verfügbar!	

Alle Teilnehmer verpflichten sich, auf eigene Rechnung und Gefahr zu fahren. Die Regeln der StVO sind unbedingt einzuhalten und die Nutzung der vorhandenen Radwege empfehlen wir. Das Tragen eines Kopfschutzes setzen wir voraus.

Kontrollfragen ①

Welche Zahl (roter Kreis) fehlt auf dem Bild?

Die Schilder sind auf der rechten Seite vor Überquerung der Straße zu finden!

Antwort

Kontrollfragen ②

Wie heißt die Bushaltestelle (roter Kreis) an der Abbiegung nach Hüll?

Antwort

#	Beschreibung		Entf.
01	Start an der Klönstuv in Himmelpforten in Richtung Ampel.	←	0 m
02	An der nächsten großen Kreuzung rechts abbiegen.	→	350 m
03	Nach links in die „Burweger Straße“ abbiegen.	←	1,1 km
04	Am Ende der Straße nach links abbiegen.	←	3,4 km
05	Die B73 überqueren und auf der „Blauen Straße“ nach rechts weiter.	↑ →	3,6 km
06	Am Ende links auf der „Bosseler Straße“ weiter.	←	4,3 km
07	Nach rechts auf die „OsteStraße“ in Richtung Kranenburg abbiegen.	→	5,1 km
08	Nach rechts in Richtung Bremervörde.	→	8,8 km
09	Nach links über den geteerten Platz durch das Tor in Richtung Ostedeich fahren.	←	10,5 km
10	Weiter geht es immer geradeaus am Deich der Oste entlang. *Hinter der Deichdurchfahrt auf der rechten Seite befindet sich die sehr sehenswerte Pramfähre Kranenburg.*	↑	*16,9 km*
11	Vor dem Schild „Sackgasse“ nach links abbiegen und durch das Tor fahren.	←	18,3 km
12	An der nächsten Kreuzung rechts abbiegen.	→	19,1 km
13	Hinter dem Ortsschild Gräpel rechts halten in die Straße „Ostenfelde“.	→	21,0 km
14	Am Ende der Straße rechts Richtung Oste auf der Straße „Zum Hafen“.	→	21,5 km
15	Hinter der Gaststätte „Osteblick“ links durch den Biergarten und weiter auf dem Weg direkt auf dem Ostedeich.	←	21,8 km
16	Am Ende nach rechts den Deich hinunter.	→	22,1 km
17	Auf der Straße rechts halten und hinter dem Zaun nach links weiter.	→ ←	22,2 km
18	Vor dem Schotterweg nach rechts abbiegen.	→	22,4 km
19	Vor dem Deich nach links weiter.	←	23,3 km
20	Vor dem kleinen Wald nach rechts Richtung Oldendorf (Grünes Radwegschild) weiter auf „Behrste“.	→	24,7 km
21	rechts halten	→	26,0 km
22	links halten	←	26,2 km
23	An der Kreuzung vor dem Orts-ausgangsschild Behrste nach links abbiegen.	←	26,8 km
24	Die Straße geradeaus überqueren, Richtung Tannenhof (grünes Schild auf der anderen Seite links).	↑	27,6 km
①	Kontrollfrage auf der 1. Seite beantworten!		
25	Vor dem Schild Sackgasse nach links weiter.	←	27,8 km
26	In Kaken hinter der Gaststätte dem Schild Tannenhof nach rechts folgen.	→	32,4 km
27	Am Wald entlang nach links der Straße folgen.	←	33,3 km
28	Die Straße geradeaus (Schild Tannenhof auf der rechten Seite) überqueren.	↑	33,8 km
29	Der Straße nach links folgen.	←	34,1 km
30	Vor dem Stop-Schild nach rechts abbiegen.	→	35,0 km

#	Beschreibung		Entf.
31	An den Seen in Sunde vorbei immer geradeaus weiter.	↑	36,9 km
32	Der Straße in Heinbockel immer folgen und beim Musikladen nach links in Richtung Düdenbüttel.	←	39,0 km
33	Nach rechts abbiegen auf die Straße „An der Loge“.	→	41,5 km
34	Immer geradeaus weiter durch den Mittelweg, bis es am Ende der Straße nach links weitergeht.	↑ ←	42,2 km
35	Die B73 geradeaus in Richtung Hammah überqueren.	↑	42,5 km
36	Am Ende der Straße „Im Klamm“ nach links weiter.	←	43,6 km
37	Die Bahnschienen überqueren und in der Ortsmitte (Landhaus Hammah) weiter geradeaus Richtung Groß Sterneberg. Immer der Straße folgen.	↑	45,6 km
38	In Groß Sterneberg geht es nach links weiter in Richtung Drochtersen/Assel.	←	47,8 km
39	An der nächsten Abbiegung nach rechts weiter in Richtung Drochtersen/Assel.	→	49,2 km
40	In Ritschermoor geht es an der Kreuzung bei Peters Gasthof nach links auf der K27 weiter in Richtung Oederquart.	←	52,5 km
41	In Aschhorn geht es der Straße folgend geradeaus Richtung Oederquart.	↑	58,1 km
42	Nach links geht es Richtung Hüll auf der K65.	←	61,4 km
②	Kontrollfrage auf der 1. Seite beantworten!		
43	An der zweiten Straße nach links in die Hüller Sietwende, Richtung Baumschule Funck, abbiegen.	←	62,2 km
44	Am Ende des Weges rechts weiter.	→	63,2 km
45	In Hüll, am Ende des Weges, wieder nach links auf die K65 abbiegen.	←	65,9 km
46	Am Ortsausgang nach links in Richtung Niederhüll (Grünes Schild Heimathof am Straßenschild) abbiegen.	←	66,7 km
47	An der nächsten Abbiegung nach rechts weiter in Richtung Heimathof und der Straße bis zum Ende folgen.	→	67,5 km
48	Am Ende des Weges nach links weiter auf der L113 in Richtung Großenwörden (kein Schild).	←	69,8 km
49	Der Straße durch die Kurve nach links folgen und weiter durch Großenwörden.	←	71,8 km
50	In Neuland durch die Kurve nach rechts weiter.	→	75,0 km
51	Weiter geradeaus Richtung Himmelpforten.	↑	75,3 km
52	Der L113 weiter folgen, hinter dem Bahnübergang links in Richtung Bahnhof abbiegen. Nach 200 m, in Höhe Bahnhofsgebäude, rechts der Straße folgen.	← →	80,4 km
53	Am Ende der Straße nach rechts weiter.	→	81,3 km
54	Hinter der Ampel nach rechts weiter in Richtung Ortsmitte (kein Schild).	→	81,7 km
55	Ankunft an der Klönstuv in Himmelpforten.		81,9 km

Osten
Ostedeich
Oste
deich
Niederhüll
Hüller Kleine Fleth
Schleusenfeld
Sethlerhemm
Im Strich
Am See
Königsmoor
Moorwerben
In der Helle
Großenwörden
Neuland am Moor
Im Horn
L113
Neuland
Oben-neuland
Am Deich
K62
Engelschoff
Vorwerk
Neuland
Engelschoffer Schleusenfleth
Ruffel
Kamper Weg
K e h
Am
Kanal
K30
Kleinwörden
Dudel
Bornberg
Am Löhberg
Löhberg
Kajedeichgraben
Hechthausener
Wisch
Oste-deich
Breiten-
Breitenwischer Schleusenfleth
Grünendeich
Am schwarzen Pohl
Hinterm Holze
Siedlung am Walde
Wischer Feld-schleusenfleth
Hechthausen
Koppelberg
Wald
Hohenlucht
Horst
wisch
Hörnsteeg
Burgbeckkanal
Seemoor
Kajedeich
73
Koppel
Bruch-haus
Hutloh
K81
Horsterbeck
L113
K62
Klint
Klinter Schleusenfleth
L116
Geesthof
Blumenthaler Schleusenfleth
Burweg
Milchstelle
WW
Ramels
K66
Stellberg
Nedderwegswettern
Am Damm
Besenfeld-
Blumenthal
Beek
K82
K66
Bossel
L114
Himmel-pforten
73
ranenburg
K4
K92
49
50
51
52
53
54
55
01
02
03
04
05
06
07
08
09

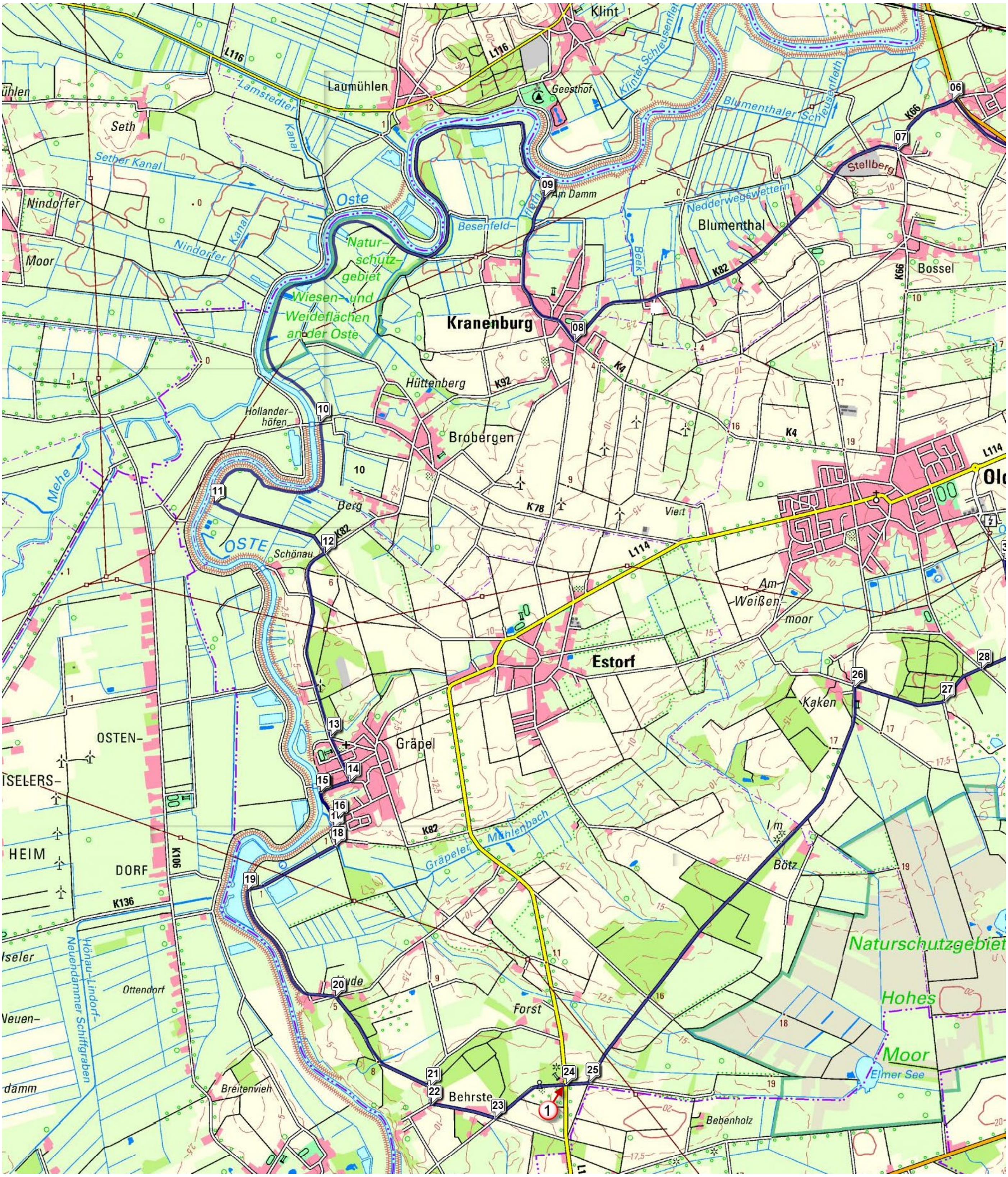
Klint
L116
Laumühlen
Geesthof
Lamstedter Kanal
Seth
Sether Kanal
Klinter Schleusenfleth
Blumenthaler Schleusenfleth
06
K66
07
Stellberg
Nedderwegewettern
Blumenthal
09
Am Damm
Oste
Besenfeld-fleth
Nindorfer
Moor
Nindorfer Kanal
Naturschutzgebiet
Wiesen- und Weideflächen an der Oste
Beek
K82
Bossel
Kranenburg
08
K4
Hüttenberg
K92
Hollander-höfen
10
Brobergen
L114
Mehe
11
Berg
K78
Vierl
OSTE
12
Schönau
Am Weißen-moor
Estorf
28
26
27
Kaken
13
OSTEN-
Gräpel
14
15
SELERS-
16
18
K82
Gräpeler Mühlenbach
Im
Bötz
HEIM
DORF
K106
19
K136
Naturschutzgebiet
Hohes
Moor
Hönau-Lindorf-Neuendammer Schiffgraben
Ottendorf
20
Forst
Neuen-
21
22
Behrste
23
24
25
1
Elmer See
Breitenvieh
Bebenholz
damm

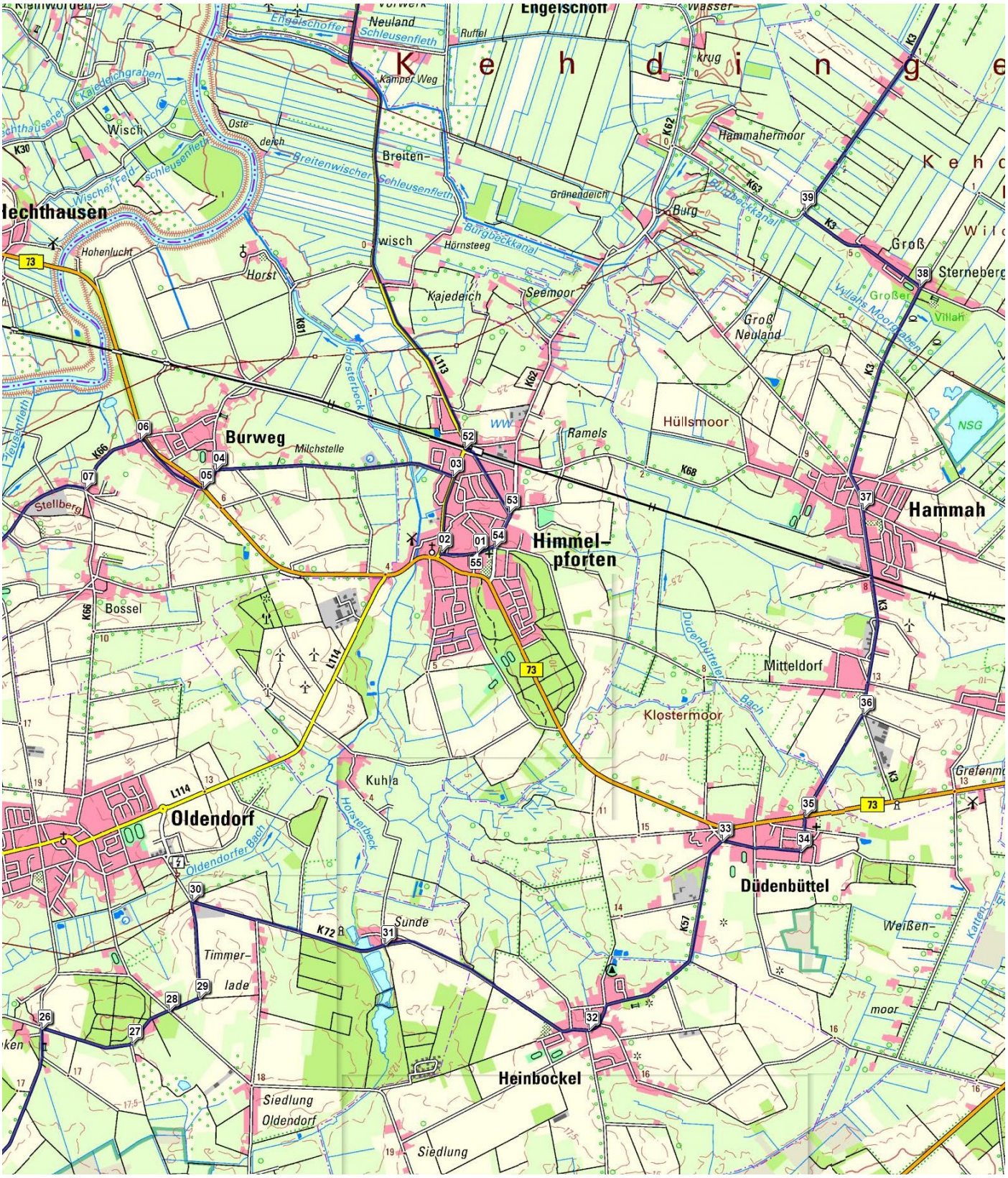

Engelschoff
Neuland
Ruffel
Kamper Weg
Wasser-
krug
Hammahermoor
Wisch
Oste-
deich
Breiten-
wisch
Breitenwischer Schleusenfleth
Grünendeich
Burg
Burgbeckkanal
Hohenlucht
Horst
Hörnsteeg
Kajedeich
Seemoor
Groß
Sterneberg
Großer
Villah
Groß
Neuland
Vyllahs Moorgraben
Horsterbeck
Burweg
Milchstelle
Ramels
Hüllsmoor
NSG
Stellberg
Hammah
Himmel-
pforten
Bossel
Düdenbütteler Bach
Mitteldorf
Klostermoor
Kuhla
Oldendorf
Oldendorfer Bach
Horsterbeck
Düdenbüttel
Sunde
Timmer-
lade
Weißen-
moor
Heinbockel
Siedlung
Oldendorf
Siedlung

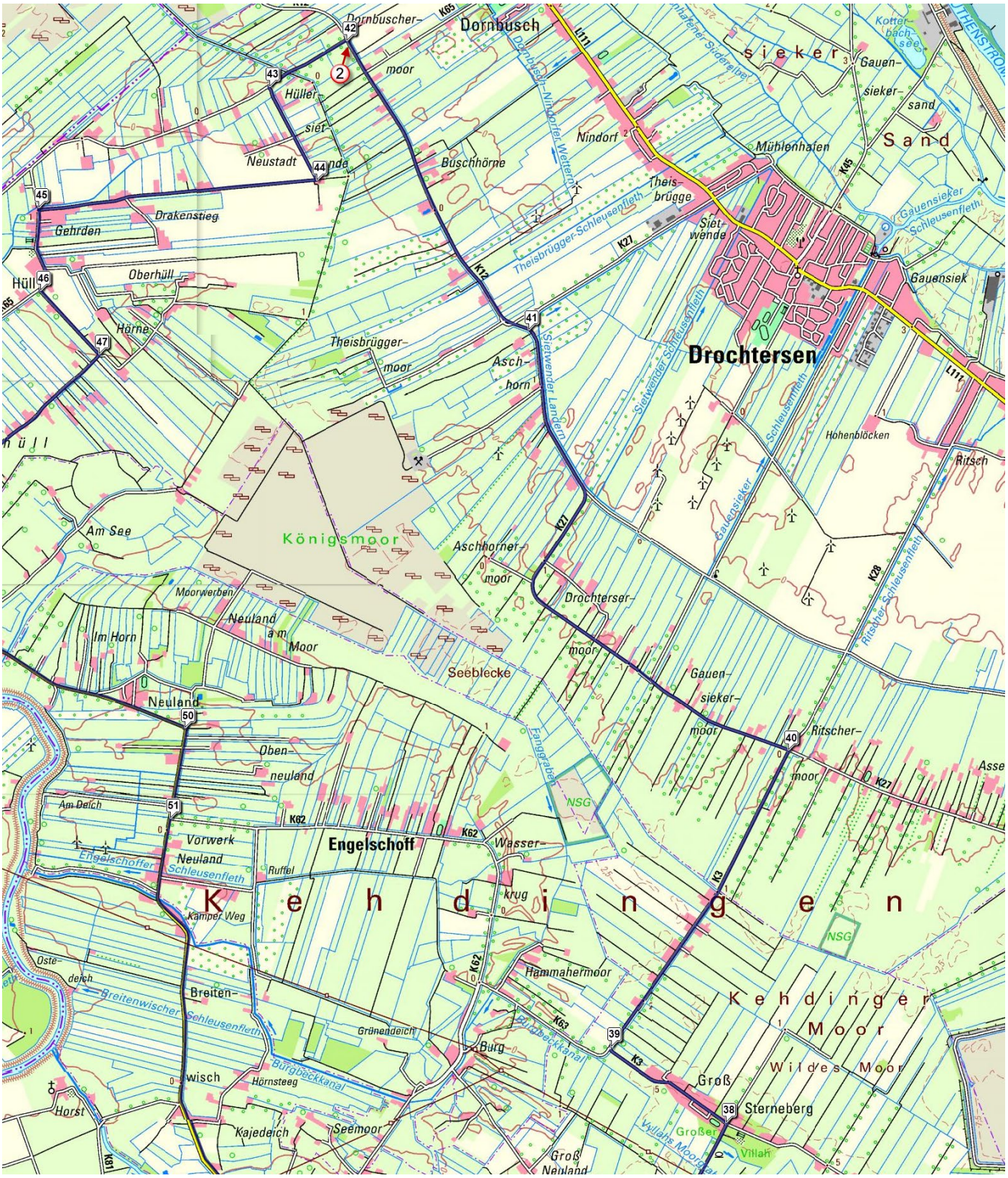
Dornbusch
Dornbuscher-moor
Hüller-siet
Neustadt
Buschhörne
Nindorf
Mühlenhaien
Gauen-sieker-sand
Sand
Kotter-bach-see
Theis-brügge
Siet-wende
Gauensiek
Gauensieker Schleusenfleth
Theisbrügger-Schleusenfleth
Drochtersen
Hohenblöcken
Ritsch
Ritscher-Schleusenfleth
Drakenstieg
Gehrden
Oberhüll
Hörne
Theisbrügger-moor
Asch-horn
Sietwender Landgraben
Sietwender Schleusenfleth
Schleusenfleth
Gauensieker
Am See
Königsmoor
Aschhorner-moor
Drochterser-moor
Moorwerben
Neuland am Moor
Im Horn
Seeblecke
Gauen-sieker-moor
Ritscher-moor
Neuland
Ober-neuland
Fanggraben
NSG
Am Deich
Vorwerk
Engelschoff
Wasser-krug
Engelschoffer Schleusenfleth
Ruftel
Kehdingen
Kamper Weg
Oste-deich
Breiten-wischer Schleusenfleth
Hammahermoor
Kehdinger Moor
Wildes Moor
Grünendeich
Burg
Burgbeckkanal
Hörnsteeg
Groß
Sterneberg
Horst
Kajedeich
Seemoor
Großer Villahs Moorgraben
Villah
Groß Neuland

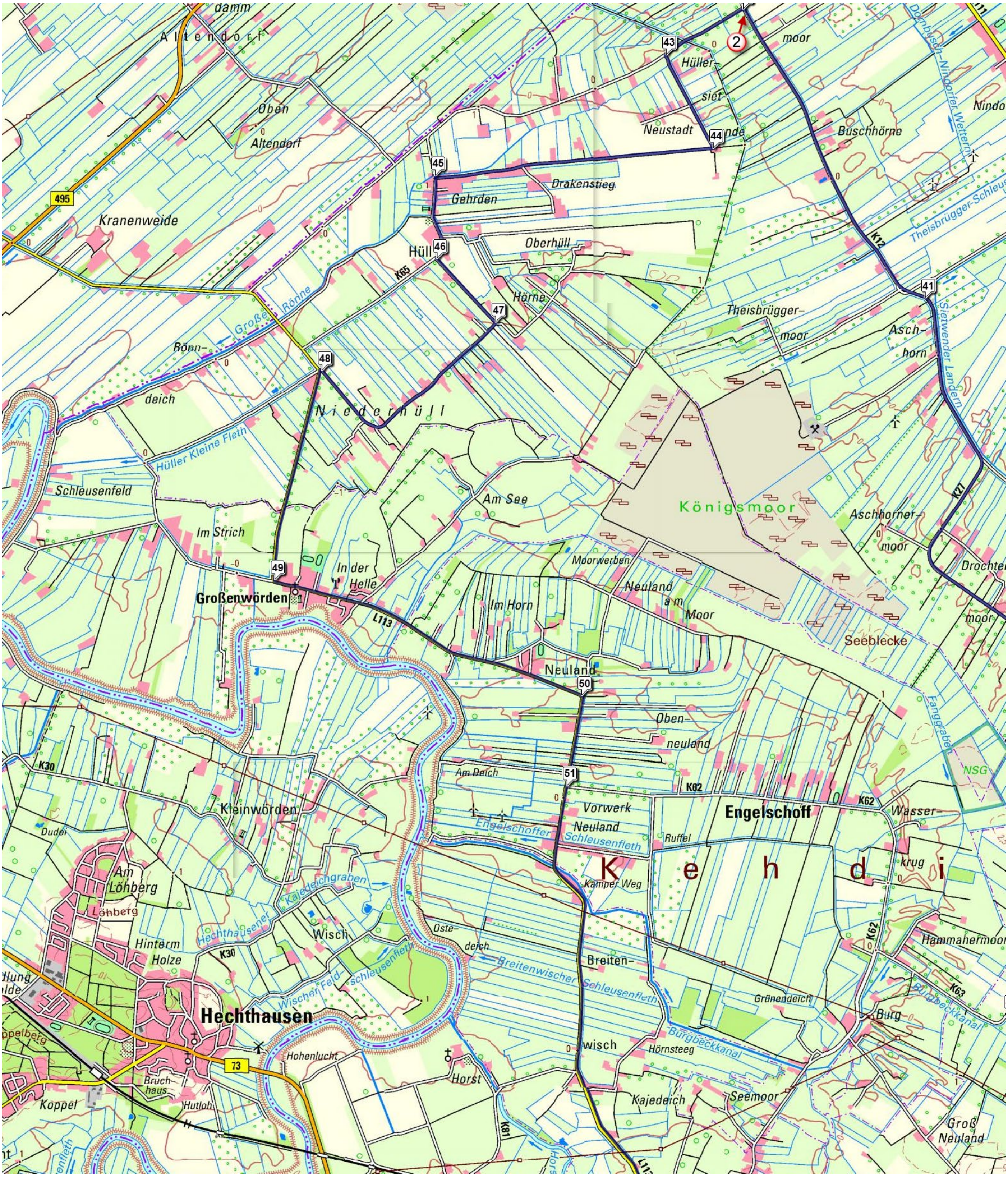

Altendorf
Oben
Altendorf
495
Kranenweide
Große Rönne
Rönn-
deich
Hüller Kleine Fleth
Schleusenfeld
Im Strich
Großenwörden
In der
Helle
Niederhüll
Am See
Hüll
K65
Gehrden
Drakenstieg
Oberhüll
Hörne
Neustadt
Hüller-
siet-
moor
Buschhörne
Theisbrügger-Schleuse
K12
Theisbrügger-
moor
Asch-
horn
Sietwender Landern
Königsmoor
Aschhorner-
moor
K27
Moorwerben
Neuland
am
Moor
Im Horn
L113
Seeblecke
Neuland
Oben-
neuland
Fanggraben
NSG
Am Deich
K62
Engelschoff
Wasser-
krug
Vorwerk
Neuland
Engelschoffer Schleusenfleth
Ruffel
K e h d i
Kamper Weg
K30
Kleinwörden
Dudei
Am
Löhberg
Löhberg
Hechthausener Kajedeichgraben
Wisch
Oste-
deich
Breitenwischer Schleusenfleth
Breiten-
wisch
Hinterm
Holze
Hechthausen
Wischer Feld-schleusenfleth
73
Hohenlucht
Horst
K81
Bruch-
haus
Hutloh
Koppel
Grünendeich
Burgbeckkanal
Hörnsteeg
Kajedeich
Seemoor
Burg
K63
Hammahermoor
Groß
Neuland
41
43
44
45
46
47
48
49
50
51
2